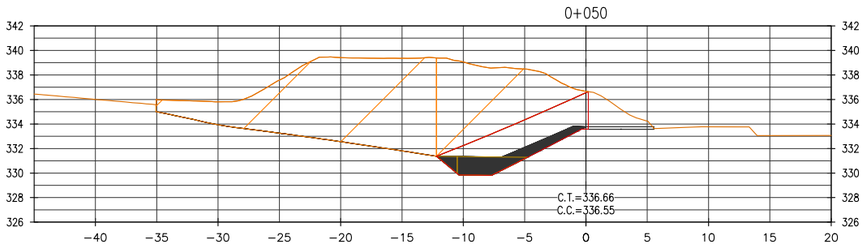

CORTE	33.85 (m2)
RELL. ESTRUC.	0.00 (m2)
CORONA	1.14 (m2)
ENR. TALUD	4.04 (m2)
ENR. UÑA	7.57 (m2)
EXC. UÑA	7.57 (m2)
DESCOLM.	162.81 (m2)

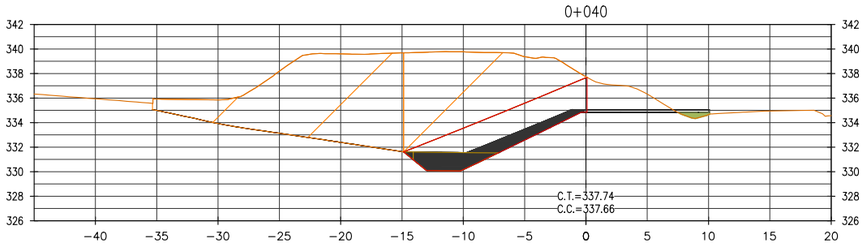

CORTE	41.10 (m2)
RELL. ESTRUC.	0.81 (m2)
CORONA	2.05 (m2)
ENR. TALUD	6.69 (m2)
GEOTEXTIL	0.00 (*)
ENR. UÑA	7.87 (m2)
EXC. UÑA	7.87 (m2)
DESCOLM.	166.97 (m2)

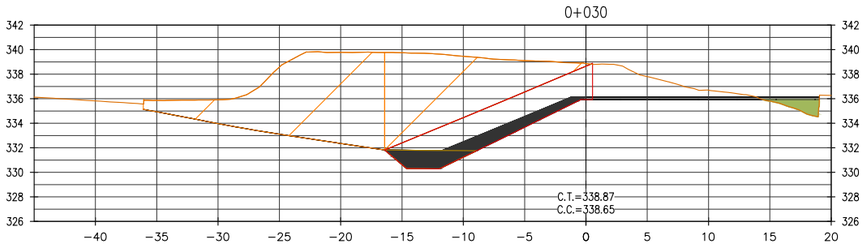

CORTE	46.27 (m2)
RELL. ESTRUC.	3.02 (m2)
CORONA	3.85 (m2)
ENR. TALUD	8.85 (m2)
GEOTEXTIL	0.00 (*)
ENR. UÑA	7.64 (m2)
EXC. UÑA	7.64 (m2)
DESCOLM.	153.51 (m2)

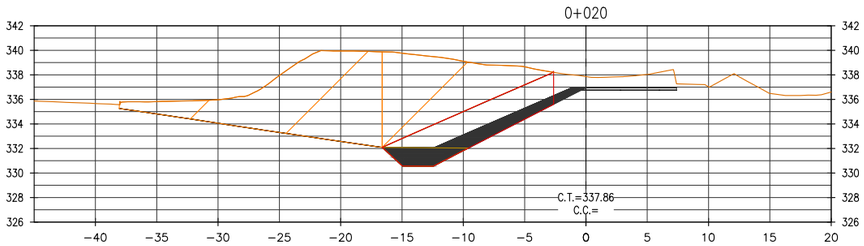

CORTE	38.36 (m2)
RELL. ESTRUC.	0.00 (m2)
CORONA	1.52 (m2)
ENR. TALUD	9.83 (m2)
GEOTEXTIL	0.00 (*)
ENR. UÑA	7.15 (m2)
EXC. UÑA	7.15 (m2)
DESCOLM.	137.02 (m2)

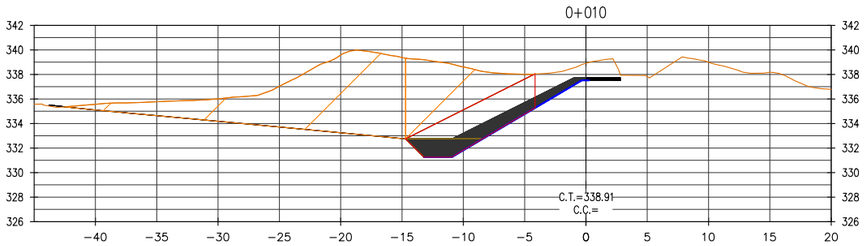

CORTE	28.95 (m2)
RELL. ESTRUC.	0.00 (m2)
CORONA	0.60 (m2)
ENR. TALUD	8.61 (m2)
GEOTEXTIL	0.00 (*)
ENR. UÑA	6.42 (m2)
EXC. UÑA	6.42 (m2)
DESCOLM.	117.01 (m2)

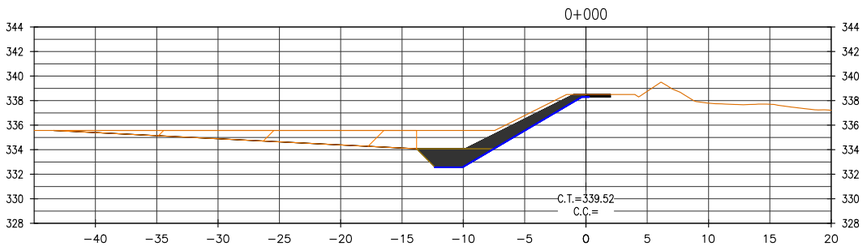

CORTE	0.00 (m2)
RELL. ESTRUC.	0.00 (m2)
CORONA	0.43 (m2)
ENR. TALUD	7.35 (m2)
GEOTEXTIL	0.15 (*)
ENR. UÑA	6.41 (m2)
EXC. UÑA	6.41 (m2)
DESCOLM.	22.12 (m2)

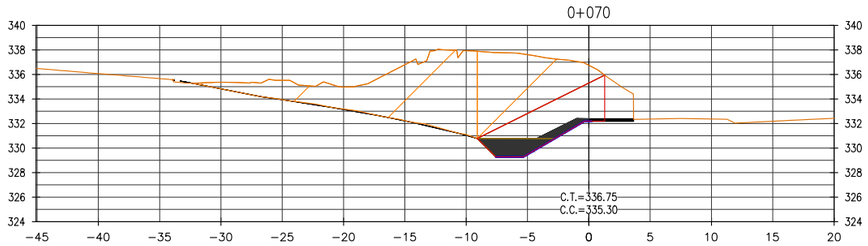

CORTE	29.26 (m2
RELL. ESTRUC.	0.00 (m2
CORONA	0.76 (m2
ENR. TALUD	2.03 (m2
ENR. UÑA	6.43 (m2
EXC. UÑA	6.43 (m2
DESCOLM.	105.59 (m

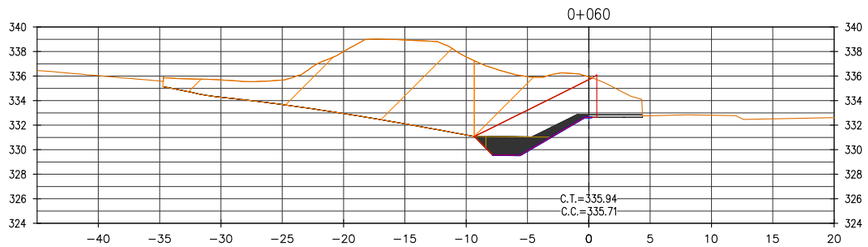

CORTE	27.63 (m2
RELL. ESTRUC.	0.00 (m2
CORONA	0.91 (m2
ENR. TALUD	2.33 (m2
GEOTEXTIL	0.08 (*
ENR. UÑA	6.37 (m2
EXC. UÑA	6.37 (m2
DESCOLM.	127.35 (m

VOLUMEN RESUMEN
Empalme 01

MATERIAL	VOLUMEN (m3)
CORTE	1871.67
RELL. ESTRUC.	57.09
CORONA	124.07
ENR. TALUD	381.77
ENR. UÑA	356.90
EXC. UÑA	356.90
DESCOLM.	5236.59
GEOTEXTIL	3.09

UBICACIÓN

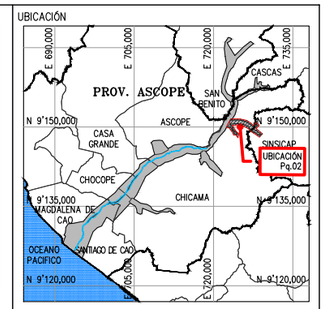

ESCALA GRAFICA

0 2.5 5.0 7.5 10.0 12.5m

1:250–A1 1:500–A3

LEYENDA

SISTEMA DE PROYECCIÓN:
UNIVERSAL TRANSVERSAL MERCATOR (UTM) , ZONA 17 SUR
DATUM : SISTEMA GEODESICO MUNDIAL (WGS 84)
FUENTE : EQUIPO TÉCNICO

REV Nº	FECHA	DESCRIPCION DE LA REVISION	REV.	DIR.
R00	08.2023	EMITIDO REV. Y COMENTARIO	J.O.	R.E.

	FECHA	FIRMA
DISEÑO : ALBERTO PRIETO	15.08.2023	Alberta Prieto T. Ing. Caminos, Canales y Puertos CIP 2791-1
DIBUJO : ROGER ROSILLO	15.08.2023	Roger Rosillo L. Tecnico CAD
REVISION : ALBERTO PRIETO	15.08.2023	Alberta Prieto T. Ing. Caminos, Canales y Puertos CIP 2791-1
APROBACION : ING. JOSE LUIS OBLITAS	15.08.2023	
DIRECTOR DE PROYECTO : ING. RICARDO A. ECHEGARAY N.	15.08.2023	

OHLA Perú

inypsa

PERÚ Presidencia del Consejo de Ministros

RECONSTRUCCIÓN CON CAMBIOS

SOLUCIONES INTEGRALES
ENTREGA DE LAS DEFENSAS
RIBEREÑAS RÍO CHICAMA
Y RÍO VIRÚ (PAQUETE 9R-06)
PROYECTO 4 - CUI 2509625

PAQUETE 02 - QUEBRADA PAMPA HERMOSA QUIRRIPANO / PAMPAS DE JAGUEY

PLANO
EMPALME DIQUE PH-D-1 CON BADEN PH-BA-1
SECCIONES TRANSVERSALES

ESPECIALIDAD :
CIVIL

USO :
651-DIQUES TRANSVERSALES-2

ZONA :
CHICAMA-ASCOPE-LA LIBERTAD

ESCALA :	FECHA :	REV :
1/500	15.08.2023	R00

CODIGO DEL PLANO :
400195-OHL001-651-XX-DR-CV-000129

REFERENCIAS: VER PLANO 400195-OHL001-651-XX-DR-CV-000128 (PLANTA Y PERFIL LONGITUIDNAL)
VER PLANO 400195-OHL001-651-XX-DR-CV-000004 (SECCIÓN TÍPICA)

NOTAS

- C.T.= COTA TERRENO
- C.C.= COTA CORONA
- LISTADO DE MEDICIONES EN SUSTENTO DE METRADOS
- EL VALOR EXPRESADO DE GEOTEXTIL SE DEBE DIVIDIR ENTRE 0.01 PARA HALLAR EL METRADO EN m.

LEYENDA DE MATERIALES

CORTE	ENROCADO	TERRENO NATURAL
RELLENO	EXC. UÑA	GEOTEXTIL
CORONA	DESCOLMATACIÓN	NIVEL DE AGUA

RECONSTRUCCIÓN CON CAMBIOS

REVISIÓN DE DOCUMENTOS TÉCNICOS

- A- ACEPTADO
- B- ACEPTADO CON COMENTARIOS
- C- RECHAZADO

FIRMA FECHA